


STUDIU DE PEISAJ AL PERIFERIEI SI ZONELOR DE ACCES SPRE ORAS

STUDIU FOTOGRAFIC PENTRU ZONA VI- DN CB si Fort Mogosoaia - intre punctele de reper 14-15-16



STUDIU FOTOGRAFIC PENTRU PUNCTUL 14 - STATIE TRANSPORT IN COMUN - SOSEAUA ODAI


Zona este caracterizata de un peisaj axial, ce se parcurge pe directia arterei DCBN, conturat sub forma unor tabouri vizuale de tip camp - dominate de planurile orizontale, fara obiecte puternice, peisaj amorf, mediu degradat, cu risc eco-santitar mediu, slab conectat cu structurile naturale.



Perspective axiale uni-directionale - artera de mare viteza DNCB, bordate de vegetatie salbatica


STUDIU FOTOGRAFIC TRASEU INTRE PUNCTELE DE REPER 14 - 15

Traseul construit peiferic detine functiuni cu caracter foarte diferit: depozite, stati carburanti, unitati de invatamant, neconectate la nivel pietonal.



STUDIU FOTOGRAFIC ZONA PERIMETRALA FORT II MOGOSOAIA - PLANUL DOI DINSPRE SOSEAUA ODAI

Fragmente din zidurile Fortului Mogosoaia - peisaj cu valori ale cadrului natural construit, care fac apel la o istorie recenta, cu functiuni si statut juridic incert, afiate in stare avansata de degradare;



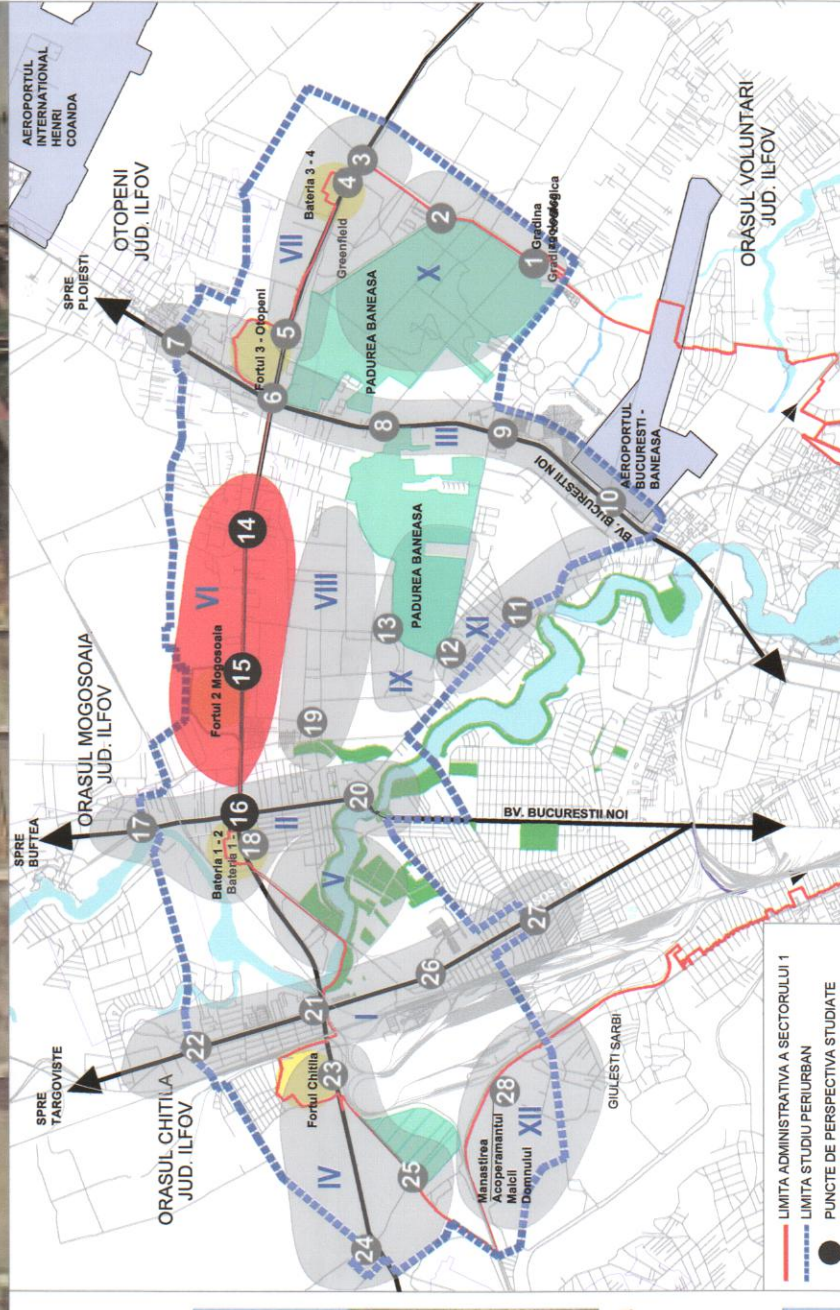
STUDIU FOTOGRAFIC ZONA PERIMETRALA FORT II MOGOSOAIA - PLANUL 1 - ZONA ADIACENTA SOSELII ODAI

Fortul, inconjurat de vegetatie spontana, detine in prezent functiunea de depozitare materiale explozive/munite, fiind inmers accesul vizitatorilor, iar in imediata lui vecinatate sunt construite urmatoarele functiuni: un ansambu de locuinte colective si un adpost pentru cai.



STUDIU FOTOGRAFIC PENTRU PUNCTUL 16 - INTERSECTIE SOSEAUA BUCURESTI TARGOVISTI TARGOVISTE CU SOSEAUA ODAI

Nota: imaginile sunt dispuse in cadrul plansei conform traseului parcurs, in sensul intrarilor in oras
Echipa studiu fotografic: Arh. Irina Iacob, Arh. Mara Tomulescu, Arh. Mihaela Ciolache



PUNCTE DE INTERSECTIE STUDIATE

● LIMITA ADMINISTRATIVA SECTORULUI I

- #### Criteriai caracteristice de identificare a zonei VI
- din punct de vedere al perspectivei: peisaj axial directionat, fragmentat;
 - din punct de vedere al dimensiunii eco-sistemice, peisaj mediu-degradat, dinamic prin presiunea antropicii, slab conectat in sistemul plantat;
 - din punct de vedere al dimensiunii culturale-patrimoniale, teritoriul studiat cuprinde zone cu valori ale cadrului natural dar si ale cadrului construit (Fort Mogosoaia), care necesita punere in valoare si reconstituere;
 - din punct de vedere al dimensiunii socio-economice, functiuni foarte diverse dispersate - dezvoltati rezidentiale noi, functiuni de depozitare si logistica, functiuni agro-industriale, servicii.



VEGO VEGO CONCEPT AND DESIGN ARCHITECTURE S.R.L. JANBULEA 2017, CUI 180341874		adest ARCHITECTURA ADEST ARCHITECTURE S.R.L. JANBULEA 2017, CUI 180341874																					
CUMULUS S.C. CUMULUS ARCHITECTURE S.R.L. JANBULEA 2017, CUI 180341874		adest ARCHITECTURA ADEST ARCHITECTURE S.R.L. JANBULEA 2017, CUI 180341874																					
<table border="1"><thead><tr><th>NUME</th><th>PAZA</th><th>EMITENT</th><th>NR. PLAN</th><th>REVISOR</th></tr></thead><tbody><tr><td>VEGO</td><td>14</td><td>VEGO</td><td>1</td><td>VEGO</td></tr><tr><td>CUMULUS</td><td>15</td><td>CUMULUS</td><td>1</td><td>CUMULUS</td></tr><tr><td>adest</td><td>16</td><td>adest</td><td>1</td><td>adest</td></tr></tbody></table>				NUME	PAZA	EMITENT	NR. PLAN	REVISOR	VEGO	14	VEGO	1	VEGO	CUMULUS	15	CUMULUS	1	CUMULUS	adest	16	adest	1	adest
NUME	PAZA	EMITENT	NR. PLAN	REVISOR																			
VEGO	14	VEGO	1	VEGO																			
CUMULUS	15	CUMULUS	1	CUMULUS																			
adest	16	adest	1	adest																			
NOME PROIECT: PLAN URBANISTIC ZONAL COORDONATOR AL SECTORULUI I																							
ADRESA PROIECT: Sector 1, Bucuresti																							
NOME PLANSA: STUDIU FOTOGRAFIC ZONA VI PUNCTELE DE REPER 14, 15, 16 DNCB SI FORT MOGOSOAIA																							
BENEFICIAR: AL MUNICIPIULUI BUCURESTI Adresa: Sector 1, Bucuresti																							
SCALA: 1:15.000																							
DATA: IANUARIE 2020																							
PAZA: PUZ																							
PLANSĂ NR. U 06.00																							
COD PROIECT 374																							
COD LIVRABIL 3810																							
MANAGER DE PROIECT: S.C.I. BUCUR P U Z V G O U R B U 06.00 D W G 0 0																							
NOME PLANSA: STUDIU FOTOGRAFIC ZONA VI PUNCTELE DE REPER 14, 15, 16 DNCB SI FORT MOGOSOAIA																							
STUDIU FOTOGRAFIC ZONA VI PUNCTELE DE REPER 14, 15, 16 VENETIANA - LUNA MOGOSOAIA PUNSIU BUCURESTIAN																							